

Ires	Comune	n. nuovi positivi ultimi 7gg - 17 - 23.02.2021	Tasso nuovi positivi*1000 abitanti - ultimi7gg - 17 - 23.02.2021
016225	Valgoglio	16	27,6
016025	Berzo San Fermo	8	5,6
016242	Villongo	46	5,5
016011	Arcene	21	4,3
016174	Predore	8	4,3
016104	Foresto Sparso	13	4,1
016044	Calcio	22	4,0
016193	Sarnico	27	3,8
016062	Castelli Calepio	38	3,6
016114	Gorlago	19	3,5
016002	Adrara San Rocco	3	3,5
016148	Oneta	2	3,5
016235	Viadanica	4	3,4
016206	Spirano	20	3,4
016109	Gandosso	5	3,3
016189	San Paolo d'Argon	20	3,3
016032	Borgo di Terzo	4	3,2
016088	Credaro	12	3,2
016167	Pognano	5	3,0
016159	Parzanica	1	3,0
016064	Castione della Presolana	10	2,8
016087	Covo	11	2,5
016086	Costa Volpino	23	2,5
016212	Telgate	13	2,5
016233	Verdello	20	2,3
016053	Caravaggio	38	2,3
016182	Rogno	9	2,2
016130	Luzzana	2	2,2
016040	Brignano Gera d'Adda	14	2,2
016236	Vigano San Martino	3	2,2
016001	Adrara San Martino	5	2,2
016076	Civate al Piano	11	2,2
016120	Grumello del Monte	16	2,1
016055	Carobbio degli Angeli	10	2,0
016250	Medolago	5	2,0
016211	Tavernola Bergamasca	4	1,9
016210	Taleggio	1	1,8
016244	Zandobbio	5	1,8
016232	Verdellino	14	1,8
016084	Costa di Mezzate	6	1,7
016139	Montello	6	1,7
016050	Capizzone	2	1,7
016137	Monasterolo del Castello	2	1,6
016091	Dalmine	39	1,6
016068	Cenate Sopra	4	1,5
016133	Martinengo	17	1,5
016203	Sotto il Monte Giovanni XXIII	7	1,5

016034	Bottanuco	8	1,5
016028	Bolgare	10	1,5
016122	Isso	1	1,5
016202	Sorisole	14	1,5
016105	Fornovo San Giovanni	5	1,5
016010	Antegnate	5	1,5
016101	Fontanella	7	1,5
016020	Bariano	6	1,4
016022	Bedulita	1	1,4
016016	Azzano San Paolo	11	1,4
016153	Osio Sotto	17	1,3
016073	Chiuduno	8	1,3
016098	Filago	4	1,3
016037	Brembate	11	1,2
016029	Boltiere	8	1,2
016220	Treviolo	13	1,2
016216	Torre de' Roveri	3	1,2
016183	Romano di Lombardia	25	1,2
016110	Gaverina Terme	1	1,2
016222	Urgnano	12	1,2
016177	Pumenengo	2	1,2
016218	Trescore Balneario	12	1,2
016172	Pontirolo Nuovo	6	1,2
016093	Endine Gaiano	4	1,1
016161	Peia	2	1,1
016204	Sovere	6	1,1
016047	Calvenzano	5	1,1
016119	Grone	1	1,1
016043	Calcinate	7	1,1
016018	Bagnatica	5	1,1
016096	Fara Gera d'Adda	9	1,1
016173	Pradalunga	5	1,1
016030	Bonate Sopra	11	1,1
016126	Levate	4	1,1
016075	Ciserano	6	1,0
016238	Villa d'Adda	5	1,0
016169	Ponteranica	7	1,0
016205	Spinone al Lago	1	1,0
016146	Oltre il Colle	1	1,0
016157	Palosco	6	1,0
016223	Valbondione	1	1,0
016141	Mornico al Serio	3	1,0
016135	Misano di Gera d'Adda	3	1,0
016245	Zanica	9	1,0
016178	Ranica	6	1,0
016194	Scanzorosciate	10	1,0
016113	Ghisalba	6	1,0
016079	Cologno al Serio	11	1,0
016215	Torre de' Busi	2	0,9
016154	Pagazzano	2	0,9
016046	Calusco d'Adda	8	0,9

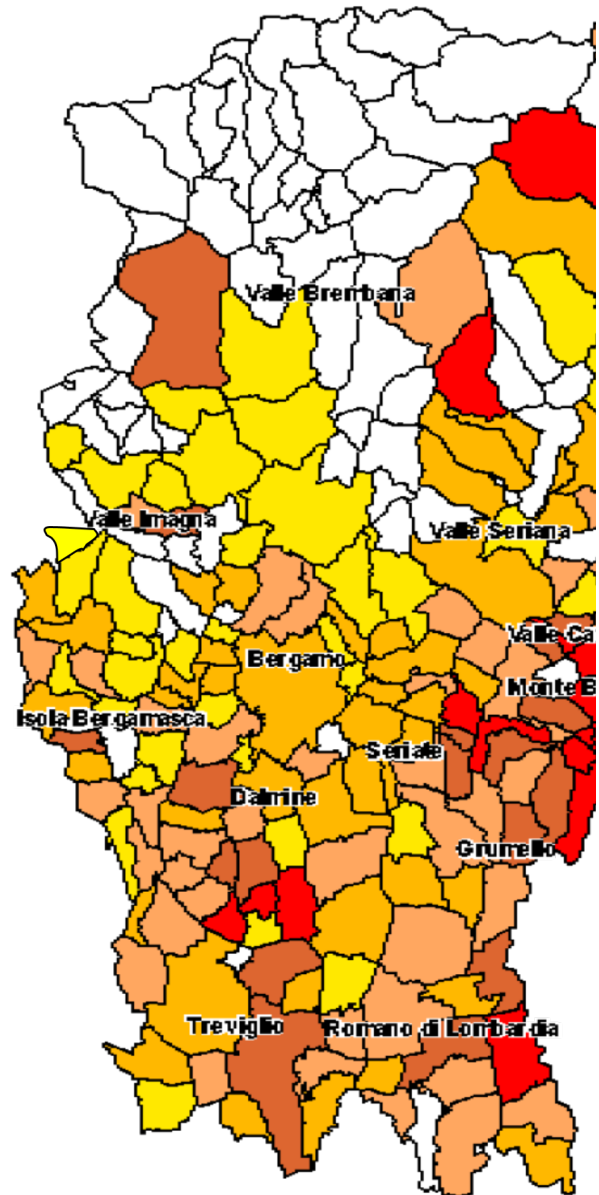
016049	Canonica d'Adda	4	0,9
016117	Grassobbio	6	0,9
016224	Valbrembo	4	0,9
016024	Bergamo	114	0,9
016217	Torre Pallavicina	1	0,9
016195	Schilpario	1	0,9
016042	Brusaporto	5	0,9
016007	Almenno San Salvatore	5	0,9
016207	Stezzano	12	0,9
016099	Fino del Monte	1	0,9
016234	Vertova	4	0,8
016118	Gromo	1	0,8
016003	Albano Sant'Alessandro	7	0,8
016219	Treviglio	26	0,8
016176	Presezzo	4	0,8
016143	Mozzo	6	0,8
016069	Cenate Sotto	3	0,8
016128	Lovere	4	0,7
016097	Fara Olivana con Sola	1	0,7
016170	Ponte San Pietro	9	0,7
016059	Casirate d'Adda	3	0,7
016240	Villa di Serio	5	0,7
016198	Seriate	18	0,7
016142	Mozzanica	3	0,7
016124	Lefte	3	0,7
016160	Pedrengo	4	0,7
016004	Albino	12	0,7
016071	Cerete	1	0,6
016080	Colzate	1	0,6
016171	Pontida	2	0,6
016067	Cazzano Sant'Andrea	1	0,6
016239	Villa d'Almè	4	0,6
016012	Ardesio	2	0,6
016152	Osio Sopra	3	0,6
016200	Solto Collina	1	0,6
016083	Cortenuova	1	0,6
016241	Villa d'Ogna	1	0,5
016108	Gandino	3	0,5
016209	Suisio	2	0,5
016038	Brembate di Sopra	4	0,5
016058	Casazza	2	0,5
016213	Terno d'Isola	4	0,5
016253	Val Brembilla	2	0,5
016077	Clusone	4	0,4
016214	Torre Boldone	4	0,4
016115	Gorle	3	0,4
016031	Bonate Sotto	3	0,4
016156	Palazzo	2	0,4
016008	Alzano Lombardo	6	0,4
016057	Carvico	2	0,4
016009	Ambivere	1	0,4

016023	Berbenno	1	0,4
016196	Sedrina	1	0,4
016140	Morengo	1	0,4
016089	Curno	3	0,4
016066	Cavernago	1	0,4
016013	Arzago d'Adda	1	0,4
016158	Parre	1	0,4
016051	Capriate San Gervasio	3	0,3
016129	Lurano	1	0,3
016144	Nembro	4	0,3
016246	Zogno	3	0,3
016052	Caprino Bergamasco	1	0,3
016132	Mapello	2	0,3
016252	Sant'Omobono Terme	1	0,3
016155	Paladina	1	0,2
016187	Rovetta	1	0,2
016131	Madone	1	0,2
016070	Cene	1	0,2
016123	Lallio	1	0,2
016081	Comun Nuovo	1	0,2
016188	San Giovanni Bianco	1	0,2
016190	San Pellegrino Terme	1	0,2
016111	Gazzaniga	1	0,2
016074	Cisano Bergamasco	1	0,2
016248	Algua	0	0,0
016005	Almè	0	0,0
016006	Almenno San Bartolomeo	0	0,0
016014	Averara	0	0,0
016015	Aviatico	0	0,0
016017	Azzone	0	0,0
016019	Barbata	0	0,0
016021	Barzana	0	0,0
016026	Bianzano	0	0,0
016027	Blello	0	0,0
016033	Bossico	0	0,0
016035	Bracca	0	0,0
016036	Branzi	0	0,0
016041	Brumano	0	0,0
016048	Camerata Cornello	0	0,0
016056	Carona	0	0,0
016060	Casnigo	0	0,0
016061	Cassiglio	0	0,0
016063	Castel Rozzone	0	0,0
016065	Castro	0	0,0
016072	Chignolo d'Isola	0	0,0
016078	Colere	0	0,0
016082	Corna Imagna	0	0,0
016249	Cornalba	0	0,0
016247	Costa Serina	0	0,0
016085	Costa Valle Imagna	0	0,0
016090	Cusio	0	0,0

016092	Dossena	0	0,0
016094	Entratico	0	0,0
016100	Fiorano al Serio	0	0,0
016102	Fonteno	0	0,0
016103	Foppolo	0	0,0
016106	Fuipiano Valle Imagna	0	0,0
016107	Gandellino	0	0,0
016116	Gorno	0	0,0
016121	Isola di Fondra	0	0,0
016125	Lenna	0	0,0
016127	Locatello	0	0,0
016134	Mezzoldo	0	0,0
016136	Moio de' Calvi	0	0,0
016145	Olmo al Brembo	0	0,0
016147	Oltressenda Alta	0	0,0
016149	Onore	0	0,0
016150	Orio al Serio	0	0,0
016151	Ornica	0	0,0
016162	Pianico	0	0,0
016163	Piario	0	0,0
016164	Piazza Brembana	0	0,0
016165	Piazzatorre	0	0,0
016166	Piazzolo	0	0,0
016168	Ponte Nossa	0	0,0
016175	Premolo	0	0,0
016179	Ranzanico	0	0,0
016180	Riva di Solto	0	0,0
016184	Roncobello	0	0,0
016185	Roncola	0	0,0
016186	Rota d'Imagna	0	0,0
016191	Santa Brigida	0	0,0
016197	Selvino	0	0,0
016199	Serina	0	0,0
016251	Solza	0	0,0
016201	Songavazzo	0	0,0
016208	Strozza	0	0,0
016221	Ubiale Clanezzo	0	0,0
016226	Valleve	0	0,0
016227	Valnegra	0	0,0
016229	Valtorta	0	0,0
016230	Vedeseta	0	0,0
016237	Vigolo	0	0,0
016243	Vilminore di Scalve	0	0,0
ATS Bergamo/provincia di Bergamo		1286	1,12

n. nuovi positivi ultimi 7gg - 10 - 16.02.2021	Variazione assoluta n. casi incidenti ultime 2 settimane
10	6
0	8
28	18
28	-7
5	3
8	5
15	7
12	15
20	18
32	-13
0	3
0	2
1	3
5	15
3	2
7	13
2	2
11	1
3	2
0	1
10	0
5	6
14	9
5	8
15	5
23	15
13	-4
1	1
27	-13
1	2
0	5
2	9
9	7
6	4
1	4
1	3
0	1
6	-1
23	-9
1	5
4	2
0	2
0	2
20	19
1	3
21	-4
8	-1

Commento ai dati a cura di Alberto Zucchi, Elvira Bea
La dimensione statistica dei nuovi casi identificati su |

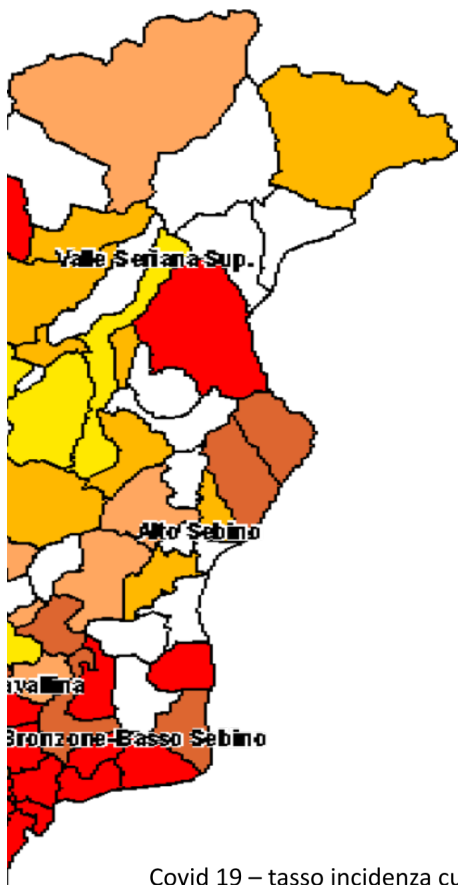


4	4
4	6
0	1
11	3
4	1
7	-2
3	4
6	0
0	1
9	2
9	8
2	6
5	-1
9	2
4	4
2	11
0	3
31	-6
1	0
8	4
7	-5
17	-5
2	4
2	2
2	0
3	3
3	2
0	1
3	4
1	4
10	-1
1	4
11	0
1	3
6	0
2	3
5	2
1	0
0	1
3	3
1	0
1	2
2	1
4	5
7	-1
10	0
16	-10
10	1
2	0
4	-2
10	-2

2	2
10	-4
2	2
67	47
3	-2
0	1
3	2
2	3
3	9
0	1
0	4
0	1
5	2
40	-14
3	1
5	1
4	-1
8	-4
2	-1
4	5
2	1
1	4
12	6
3	0
0	3
2	2
6	6
0	1
1	0
4	-2
1	0
4	0
1	1
6	-3
0	1
4	-3
0	1
2	1
0	2
1	3
0	2
6	-2
0	2
2	2
6	-2
3	0
7	-4
1	1
3	3
5	-3
0	1

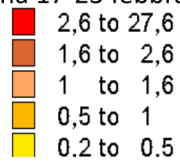
0	0
2	-2
2	-2
0	0
0	0
0	0
0	0
1	-1
0	0
0	0
0	0
0	0
0	0
0	0
0	0
0	0
2	-2
0	0
0	0
3	-3
1	-1
0	0
0	0
1	-1
0	0
0	0
0	0
0	0
0	0
0	0
0	0
0	0
0	0
0	0
1	-1
3	-3
0	0
0	0
1	-1
0	0
0	0
0	0
2	-2
0	0
0	0
1025	261

ato, Roberta Ciampichini-Servizio Epidemiologico Aziendale-ATS Bergamo
base comunale (ed il relativo tasso di incidenza per 1.000 abitanti) mostra, per la settimana che va dal 17 f



Covid 19 – tasso incidenza cumulativa
x 1.000 ab. -17/23 febr2021

Settimana 17-23 febbraio



febbraio al 23 febbraio 2021, un increment

